ІСТОРІЯ

12-річна школа

6 клас

Атлас

Історія стародавнього світу



Картографія
www.ukrmap.com.ua

Сім чудес світу

Єгипетські піраміди
(Єгипет, III тис. до н.е., єдине з чудес, що дійшло до наших днів)



Статуя Геліоса (Колос Родоський)
(острів Родос, III ст. до н.е.)



Храм Артеміди Ефеської
(Ефес, IV ст. до н.е.)



Фароський маяк
(Александрія, острів Фарос, Єгипет, III ст. до н.е.)



Гробниця Мавзола
(Галікарнас, IV ст. до н.е.)

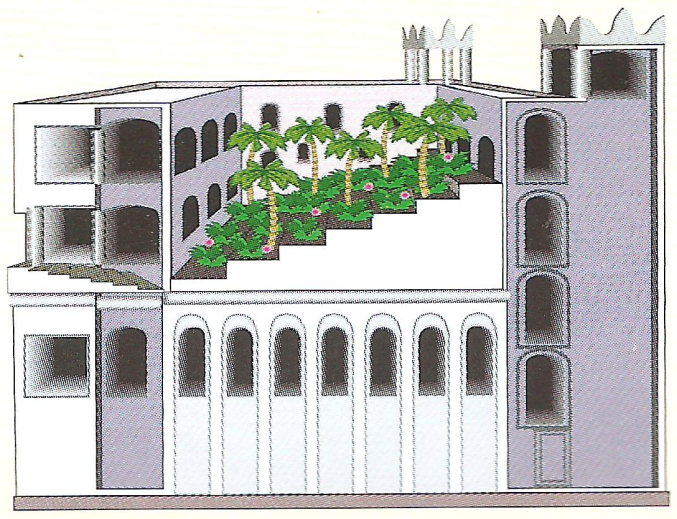

Висячі сади Семіраміди
(Вавилонія, VI ст. до н.е.)

Статуя Зевса Олімпійського
(Греція, V ст. до н.е.)

Лінія часу

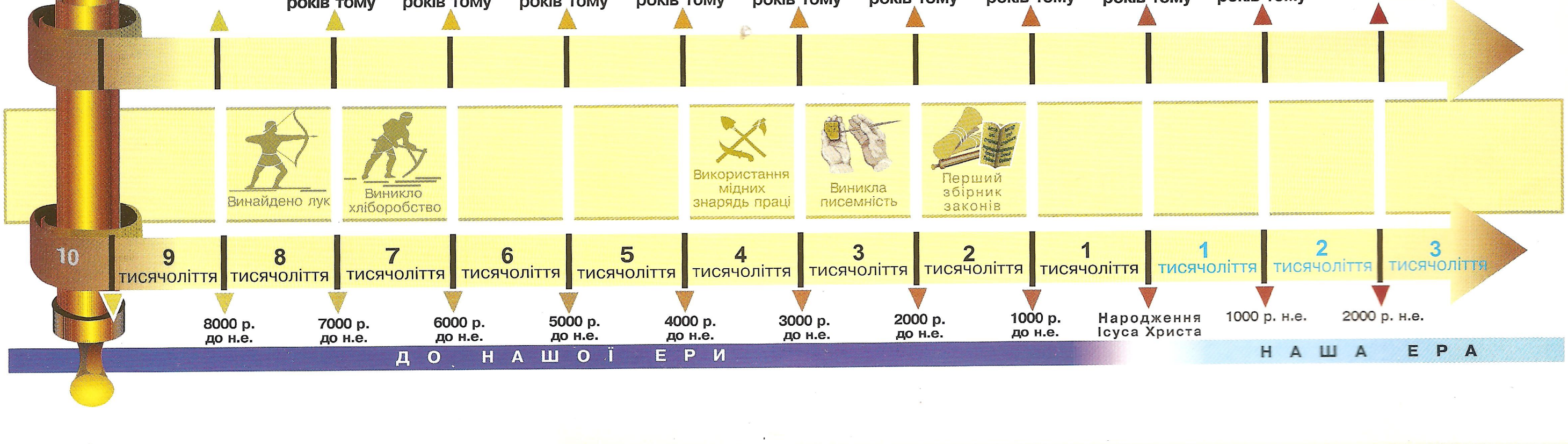

ПЕРШІ ЛЮДИ НА ЗЕМЛІ. ПОЧАТОК РІЛЬНИЦТВА ТА СКОТАРСТВА



Імовірні райони появи перших людей на Землі

МІСЦЯ НАЙВАЖЛИВІШИХ ЗНАХІДОК СЛІДІВ ЖИТТЯ

- ● австралопітеків (5.5 – 1.5 млн років тому)
- ▲ пітекантропів, синантропів (1.5 млн – 100 тис. років тому)
- ■ неандертальців (100 – 35 тис. років тому)
- ♦ кроманьйонців (35 – 10 тис. років тому)

Шляхи розселення первісної людини

Межі найбільшого поширення льодовика (понад 100 тис. років тому)

Межі поширення льодовика близько 20 тис. років тому

НАЙДАВНІШІ РАЙОНИ РІЛЬНИЦТВА ТА СКОТАРСТВА

- 10 – 7 тис. років тому
- 7 – 5 тис. років тому
- 5 – 4 тис. років тому

Шляхи поширення рільництва та скотарства в доісторичні часи

Найважливіші центри первісних хліборобів

Райони розселення людей, що займалися мисливством та збиранням

Незаселені території

Масштаб 1: 120 000 000 (в 1 см 1200 км)

Знаряддя праці 30-20 тис.років тому

Знаряддя праці 10-7 тис.років тому

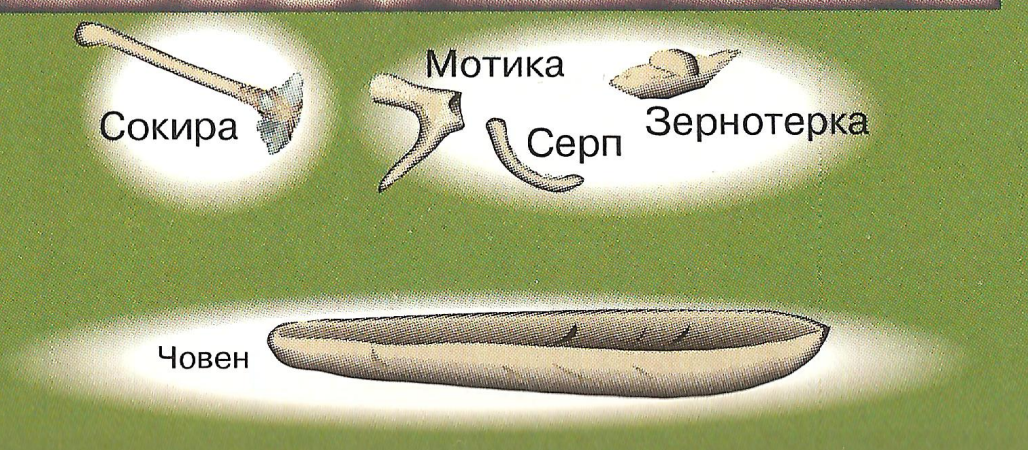

Стародавнє житло мисливців

СТОЯНКИ ПЕРВІСНИХ ЛЮДЕЙ НА ТЕРИТОРІЇ УКРАЇНИ

ПЕРШІ ЗЕМЛЕРОБИ ТА СКОТАРІ НА ТЕРИТОРІЇ УКРАЇНИ

ПЕРЕДНЯ АЗІЯ ТА ЄГИПЕТ

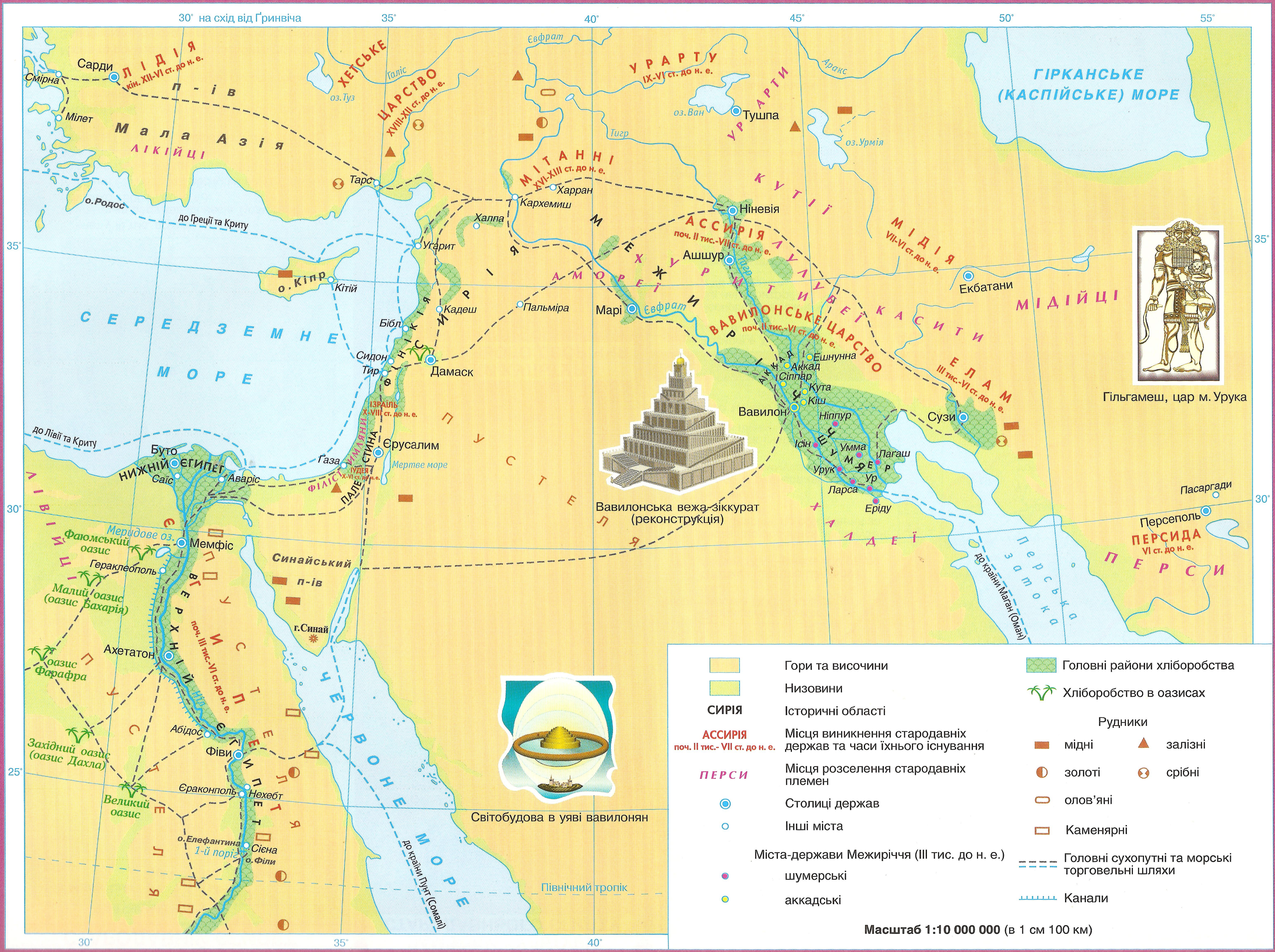

СИРІЯ, ПАЛЕСТИНА та ФІНІКІЯ в ДАВНИНУ

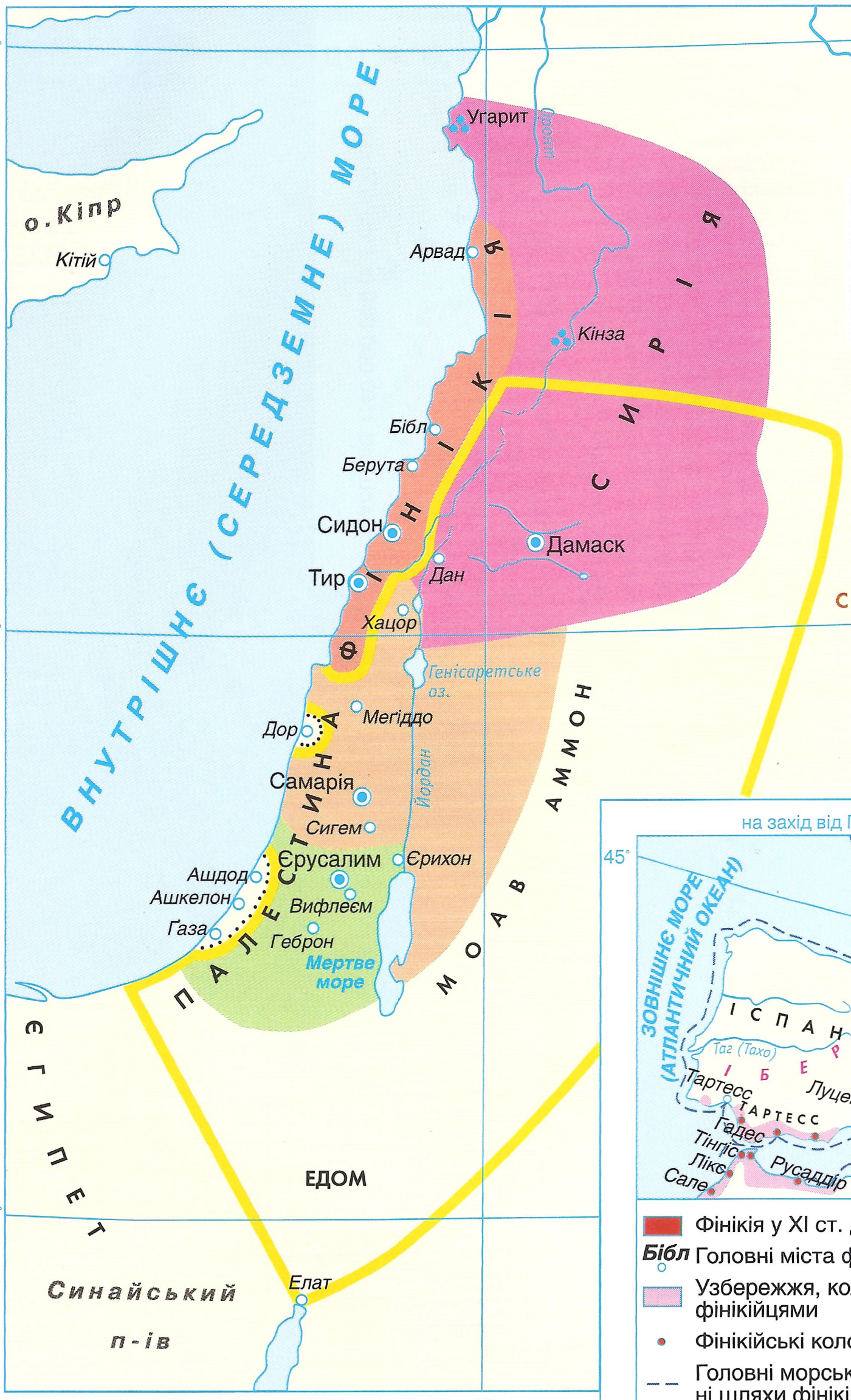



Букви фінікійського алфавіту

Кордони Ізраїльсько-Іудейського царства за Давида і Соломона (XI–X ст. до н. е.)

СИРІЯ Історичні області

Фінікія

Іудея

Ізраїльське царство

Дамаське царство

Райони поселення філістимлян

Найважливіші міста

Інші міста

Міста, зруйновані у війнах XIII–XII ст. до н. е.

Масштаб 1:5 000 000 (в 1 см 50 км)

ФІНІКІЙСЬКІ КОЛОНІЇ в XI–VI ст. до н. е.

Фінікія у XI ст. до н. е.

Бібл Головні міста фінікійців

Узбережжя, колонізовані фінікійцями

Фінікійські колонії

Головні морські торговельні шляхи фінікійців

Масштаб 1:35 000 000 (в 1 см 350 км)

ПЕРСЬКА ДЕРЖАВА АХЕМЕНІДІВ у VI ст. до н. е.

«Безсмертні» — гвардія перського царя

Перська держава в середині VI ст. до н. е.

Перська держава наприкінці VI ст. до н. е.

Кір 550 Завойовницькі походи царів

Найважливіші міста

Інші міста

ФРАКІЯ Історичні області

ЛІДІЯ Сатрапії держави Ахеменідів

САКИ Місця розселення племен

Масштаб 1:32 000 000 (в 1 см 320 км)

СТАРОДАВНІЙ ЄГИПЕТ

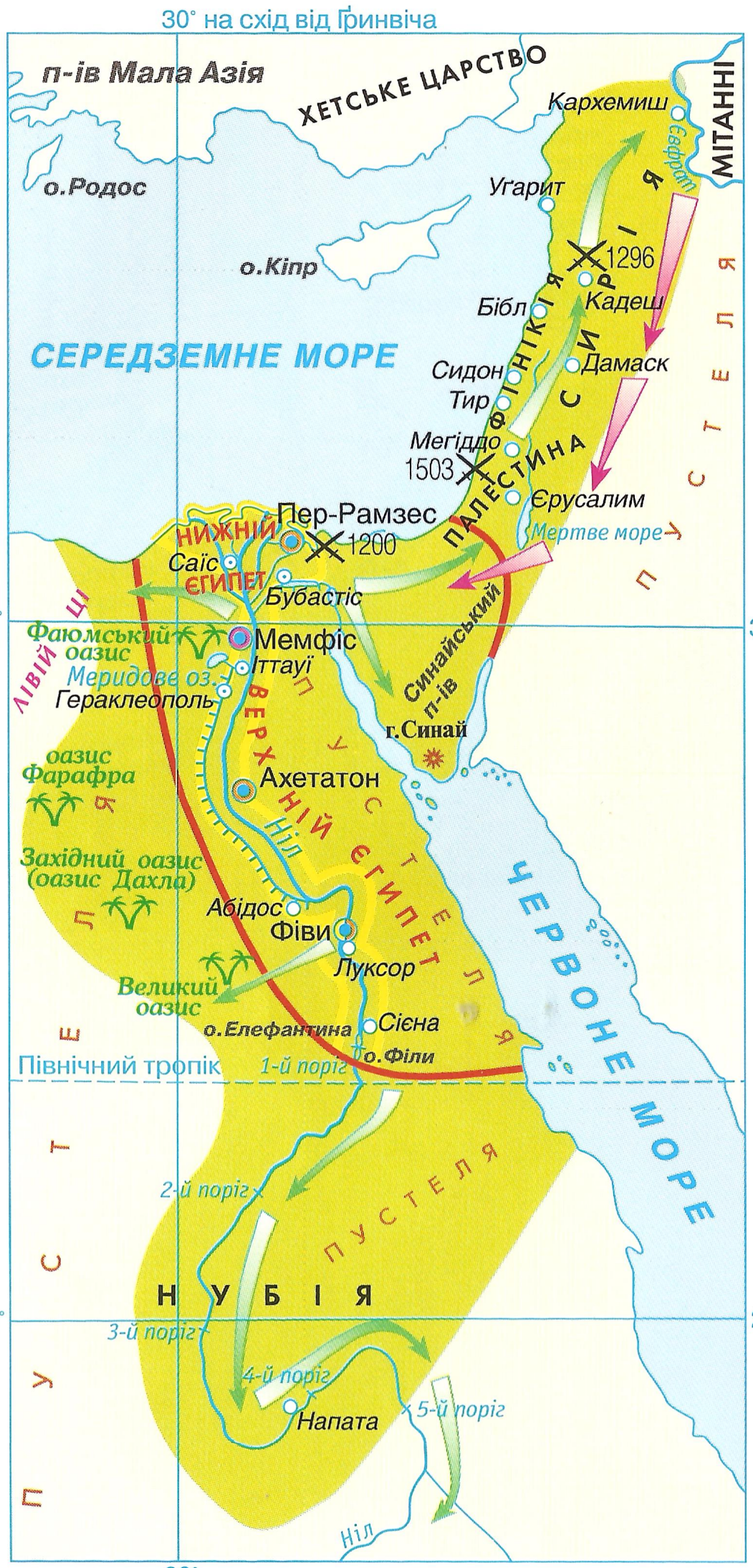

- Єгипет у III тис. до н.е.
- Єгипетська держава за часів Тутмоса III (близько 1500 р. до н. е.)
- Кордони Єгипетської держави в VI ст. до н.е.
- Столиця Давнього царства (2800–2300 рр. до н.е.)
- Столиця Середнього царства (2050–1700 рр. до н.е)
- Столиці Нового царства (1570–1050 рр. до н. е.)
- Інші резиденції фараонів
- Вторгнення кочових племен гіксосів (близько 1700 р. до н.е.)
- 1296 Місця та роки найважливіших битв (до н.е.)
- Завойовницькі походи єгипетських фараонів

Масштаб 1:17 000 000 (в 1 см 170 км)

ПАМ'ЯТКИ КУЛЬТУРИ СТАРОДАВНЬОГО ЄГИПТУ


Алея сфінксів дорогою на Луксор


Сфінкс


Великі піраміди


Вхід до скельного храму Рамзеса II


Храм Ісіди


Храм Гора


Нефертіті

ДВОРІЧЧЯ в III–II тис. до н. е.

Спосіб письма на глиняних дощечках

Бог Сонця Шамаш у святилищі

- Аккад — Столиця Аккадського царства (XXIV–XXII ст. до н.е.)
- Ур — Столиця царства Шумеру і Аккаду (XXII–кінець XXI ст. до н. е.)
- Міста, що боролися за панування у Дворіччі до об'єднання за Хаммурапі
- Інші міста
- Кордони давньовавилонського царства Хаммурапі (1792-1750 рр. до н. е.)
- (XVI ст. до н. е.) Напрямок і час переселення кочових племен у Дворіччя

Масштаб 1:7 000 000 (в 1 см 70 км)

ПАМ'ЯТКИ КУЛЬТУРИ СТАРОДАВНЬОГО ДВОРІЧЧЯ


Брама Іштар (реконструкція)

Стовп із законами Хаммурапі (верхня частина)

Гудеа, правитель Лаґаша

Статуя крилатого бика


Скульптурний портрет аккадського царя

Тиглатпаласар на бойовій колісниці

АССИРІЯ. ХАЛДЕЙСЬКЕ ЦАРСТВО

- Ассирія в XV ст. до н. е.
- Ассирія та залежні від неї території в VII ст. до н. е.
- Напрями походів ассирійських царів
- ЕЛАМ — Назви країн
- Столиці Ассирії в різні часи
- Тир — Найважливіші міста
- Вторгнення кіммерійців у VIII ст. до н. е.
- Вторгнення скіфів у VII ст. до н. е.
- Халдейське (Нововавилонське) царство в першій половині VI ст. до н. е.
- Канали

Масштаб 1:30 000 000 (в 1 см 300 км)

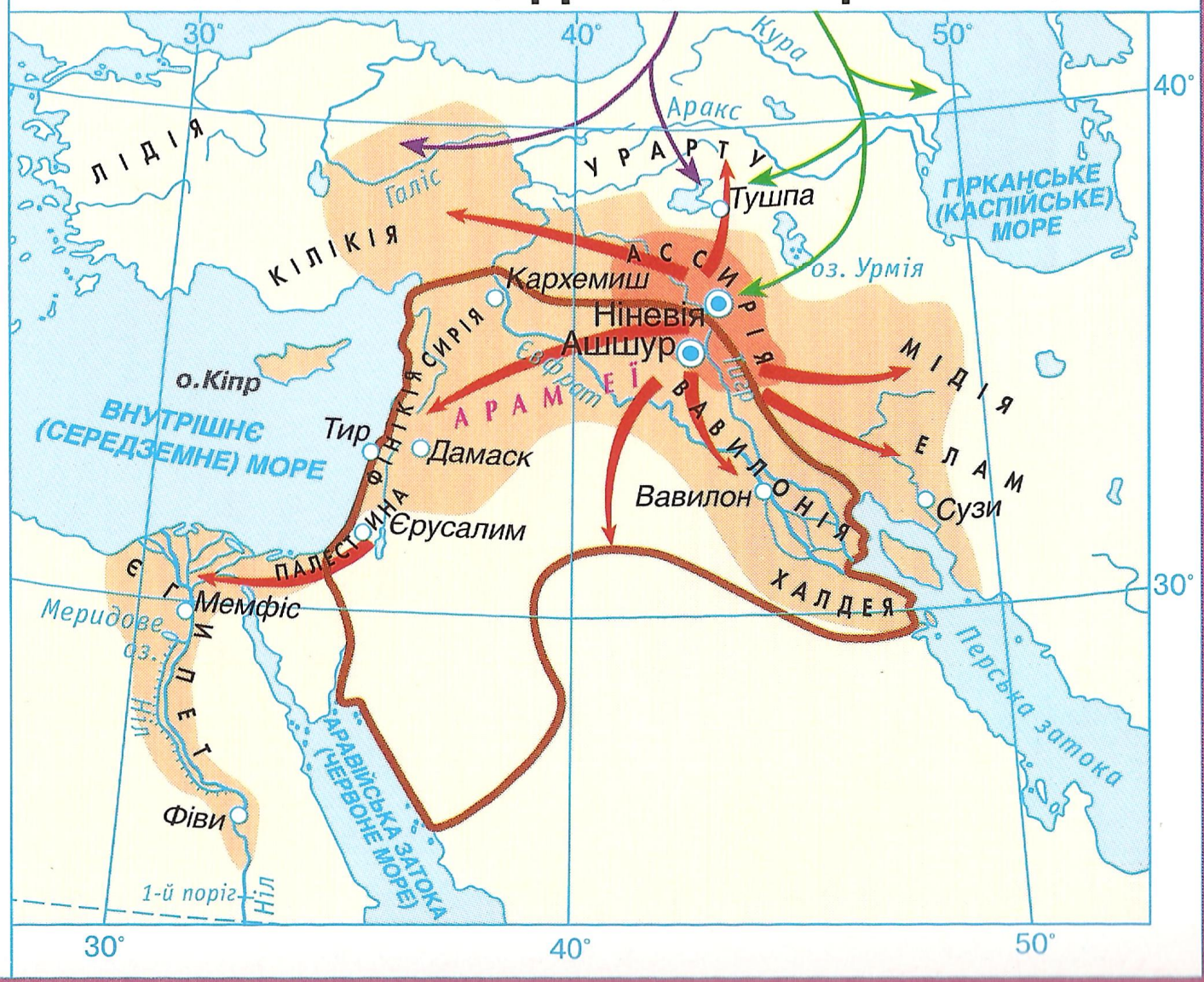

СТАРОДАВНІ ІНДІЯ ТА КИТАЙ

Левина капітель Ашоки — сучасний герб Індії



Санчі. «Велика ступа» (II-I ст. до н.е.)

- Межі поширення першої цивілізації долини Інду (III–II тис. до н. е.)
- Територія держави Магадга в долині Ґанґу (VI ст. до н. е.)
- ЧОЛА — Найбільші індійські князівства в середині I тис. до н.е.
- Столиці держав
- Інші міста
- Заселення Індії арійськими племенами (II–I тис. до н. е.)
- Держава Маур'їв (правління Ашоки 273–236 рр. до н.е.)
- БАКТРІЯ — Історичні області
- *САКИ* — Місця розселення племен

- Держава Шан-Інь (XVIII–XII ст. до н. е.)
- Територія Китайської держави Чжоу (XII ст.–770 р. до н. е.)
- ЧУ — Царства, що існували до утворення першої централізованої Китайської держави (доба "воюючих царств" 403–221 рр. до н. е.) та їхні межі
- Союз проти царства Цінь (241 р. до н.е.)
- Завойовницькі походи Цінь Шіхуанді (246–210 рр. до н. е.)
- Кордони імперії Цінь (221–207 рр. до н. е.)
- Землі, захоплені імператорами династії Хань (II ст. до н. е.– II ст. н. е.)
- "Великий шовковий шлях" (II ст. до н. е.)
- Великий Китайський мур
- Напади кочовиків
- Канали

Масштаб 1:40 000 000 (в 1 см 400 км)



Великий Китайський мур

Черепахові щитки зі стародавніми китайськими написами (II тис. до н.е.)



Могенджо-Даро. Басейн для обмивання (III–II тис. до н.е.)



Могенджо-Даро. Вапнякова статуя (III тис. до н.е.)

Скульптурний рельєф на схилі гори «Сходження річки Ґанґ на Землю»





Стародавній китайський посуд для жертвоприношення (II–I тис. до н.е.)



«Лісовий демон», бронзова фігурка (Китай, II тис. до н.е.)



Бронзова фігурка людини в обіймах тигриці (Китай, II тис. до н.е.)

Інська зброя з бронзи (Китай, II тис. до н.е.)

СТАРОДАВНЯ ГРЕЦІЯ

ГРЕЦІЯ в II–I тис. до н. е.

АТТИКА АРХАЇЧНОЇ ДОБИ (VIII–VI ст. до н. е.)

СТАРОДАВНІЙ ПЕЛОПОННЕС

ВЕЛИКА ГРЕЦЬКА КОЛОНІЗАЦІЯ (VIII–VI ст. до н.е.)

Греція на початку VIII ст. до н.е.

Мілет Міста, що заснували значну кількість колоній

Напрями грецької колонізації

Береги, колонізовані греками

Куми Найважливіші колонії греків

Масштаб 1:25 000 000 (в 1 см 250 км)

ГРЕКО-ПЕРСЬКІ ВІЙНИ (500–449 рр. до н. е.)

Володіння Персії в 500 р. до н.е.

Грецькі міста, що повстали проти перського панування в 500 р. до н.е.

Держави, що визнали залежність від Персії в 492–480 рр. до н.е.

Грецькі держави, що активно боролися проти персів

Нейтральні грецькі держави

Походи персів:

- в 492 р. до н.е.
- в 490 р. до н.е.
- в 480 р. до н. е.

Похід греків у 479 р. до н.е.

Місця головних битв

на морі — на суші

Масштаб 1:6 000 000
(в 1 см 60 км)

САЛАМІНСЬКА БИТВА 480 р. до н.е.

МАРАФОНСЬКА БИТВА 490 р. до н.е.

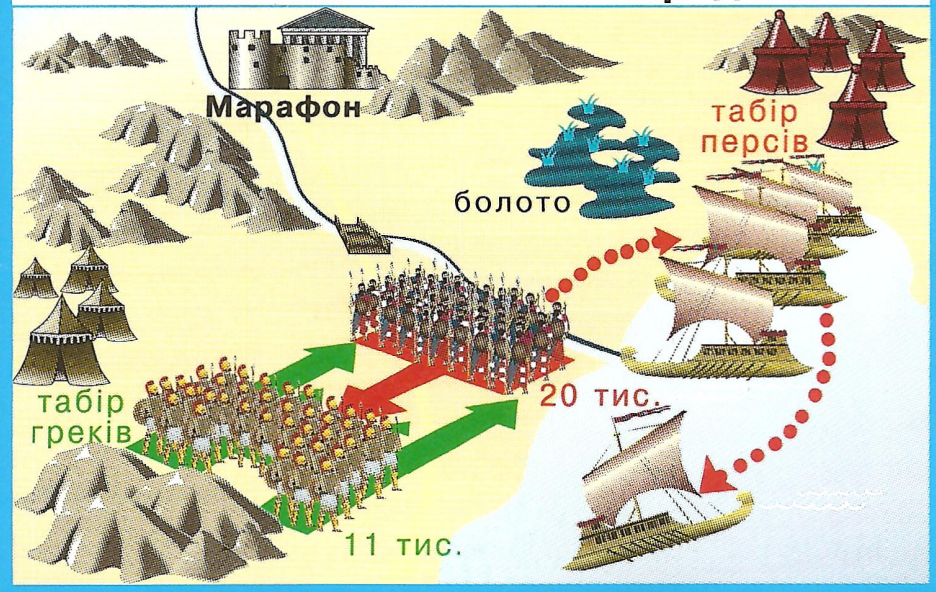

БИТВА ПРИ ФЕРМОПІЛАХ 480 р. до н.е.

ПЕЛОПОННЕСЬКА ВІЙНА (431–404 рр. до н.е.)

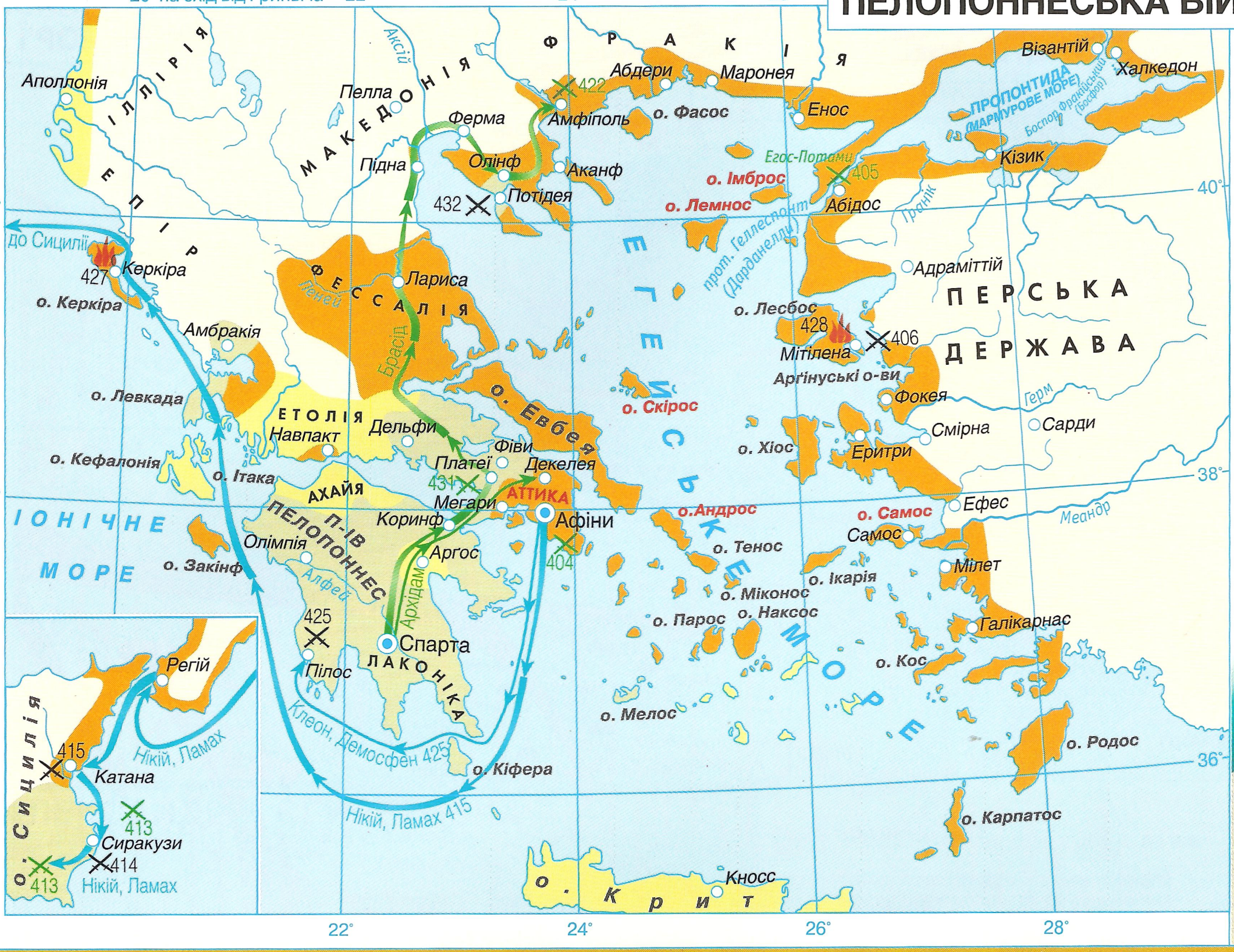

Афінський морський союз
Пелопоннеський союз
Нейтральні грецькі держави
428 Повстання проти панування Афін

Напрямки воєнних дій
- Афінського союзу
- Пелопоннеського союзу

Місця та роки визначних перемог
- 406 Афінського союзу
- 404 Пелопоннеського союзу

АТТИКА о. Скірос — Володіння Афін після війни

Масштаб 1:6 000 000
(в 1 см 60 км)

ГОСПОДАРСТВО та КУЛЬТУРА СТАРОДАВНЬОЇ ГРЕЦІЇ

Греція у V–IVст. до н. е.	Райони видобутку	Райони вирощування	Рибні промисли
Основні центри господарства і культури	заліза	зернових культур	Цінні породи дерев
Інші міста	міді	винограду	Морські торговельні шляхи, напрями перевезення товарів
Основні релігійні центри	золота	маслин	Найбільші ринки рабів
	срібла	Райони розведення	
	мармуру	овець	
		кіз	

Масштаб 1:6 000 000 (в 1 см 60 км)

ПАМ'ЯТКИ АРХІТЕКТУРИ СТАРОДАВНЬОЇ ГРЕЦІЇ



Руїни храму Аполлона

Руїни храму Зевса



Афінський Акрополь (сучасний вигляд)



Давньогрецький театр (сучасний вигляд)

СКІФІЯ. АНТИЧНІ МІСТА–ДЕРЖАВИ У ПІВНІЧНОМУ ПРИЧОРНОМОР'Ї

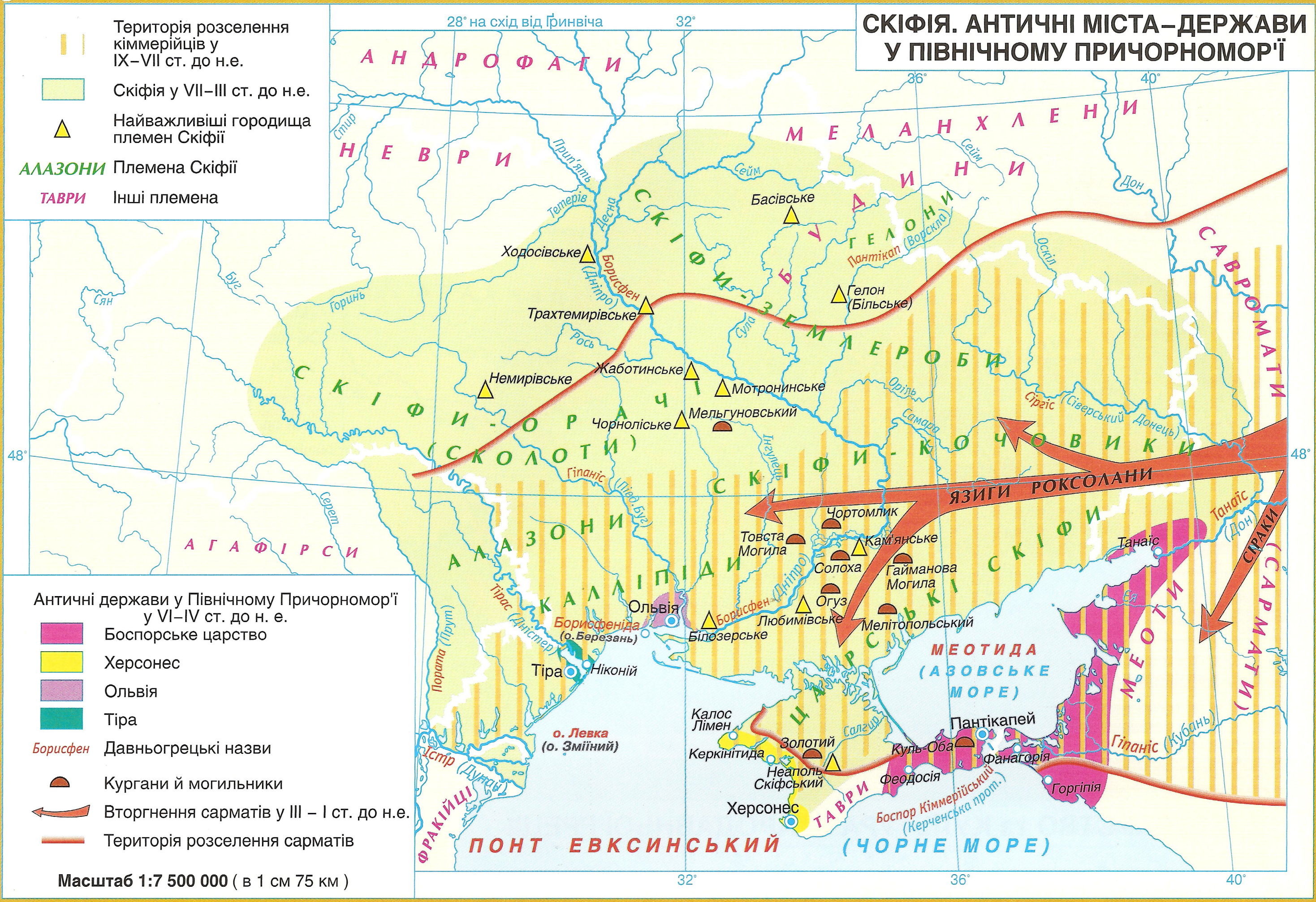

РОЗКВІТ МАКЕДОНІЇ (359–336 рр. до н. е.)

Македонія до 359 р. до н. е.

Завоювання Філіппа II в 359–356 рр. до н. е.

Подальші завоювання Македонії

348 — Місця та роки найважливіших битв

352 — Роки приєднання територій до Македонії

338 — Розгром Філіппом II об'єднаного грецького війська (Союз Афін, Коринфа та Мегар)

Всегрецький конгрес у Коринфі (337 р. до н. е.). Оформлення македонської гегемонії в Греції

Грецькі держави, залежні від Македонії

Незалежні держави

Масштаб 1:10 000 000 (в 1 см 100 км)



Філіпп II Македонський



Александр Македонський

СХІДНИЙ ПОХІД АЛЕКСАНДРА МАКЕДОНСЬКОГО. ІМПЕРІЯ АЛЕКСАНДРА МАКЕДОНСЬКОГО

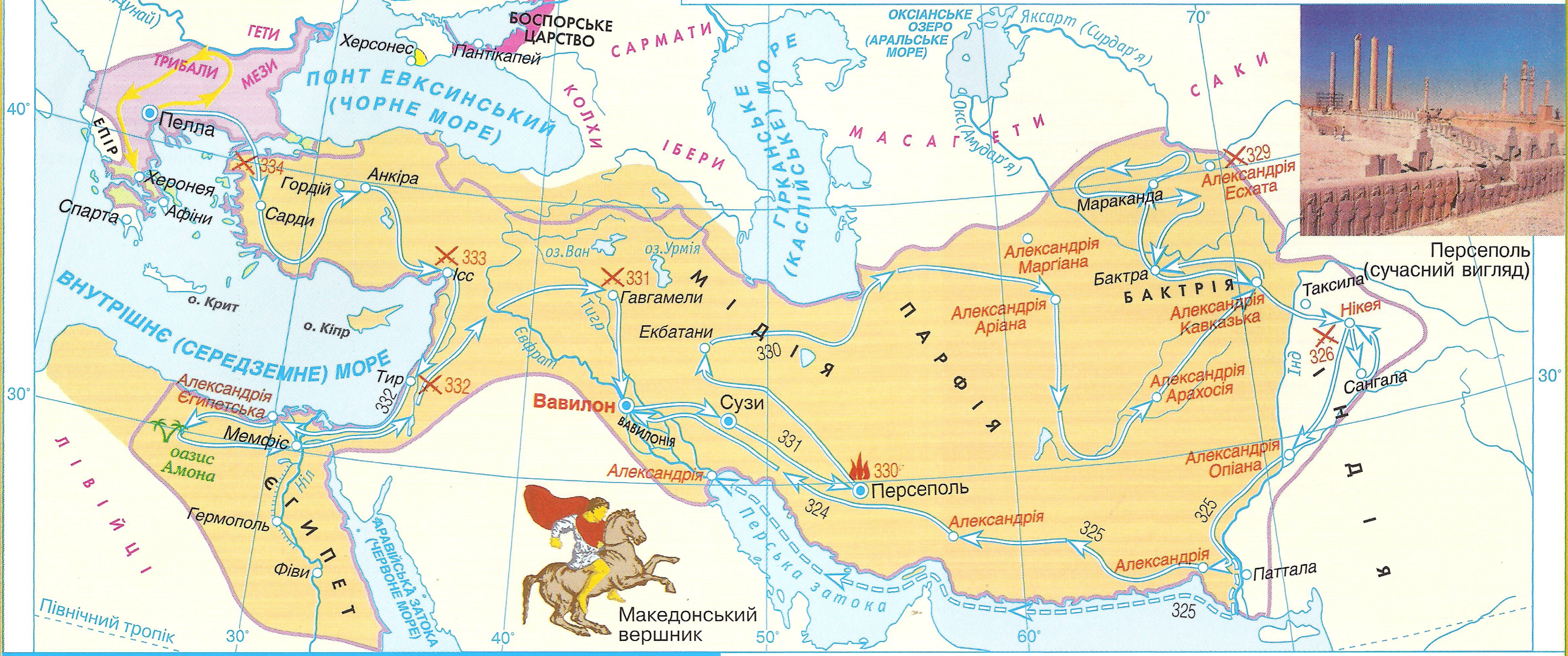

АЛЕКСАНДРІЯ ЄГИПЕТСЬКА

- Македонське царство у 336 р. до н.е.
- Похід Александра Македонського проти повсталих греків і північних племен у 335 р. до н.е.
- Грецькі держави, залежні від Македонії
- Перська держава у 336 р. до н. е.
- Столиці Македонії та Персії
- 332 — Походи військ Александра Македонського в 334–325 рр. до н. е.
- Зруйнування перської столиці
- 334 — Місця та роки найважливіших битв
- Шлях македонського флоту від Індії до Вавилонії
- *Нікея* — Найважливіші міста, які заснував Александр Македонський
- *Бактра* — Інші міста
- Кордони імперії Александра Македонського
- **Вавилон** — Столиця імперії Александра Македонського

Масштаб 1:30 000 000 (в 1 см 300 км)

ЕЛЛІНІСТИЧНІ ДЕРЖАВИ (III–II ст. до н.е.)

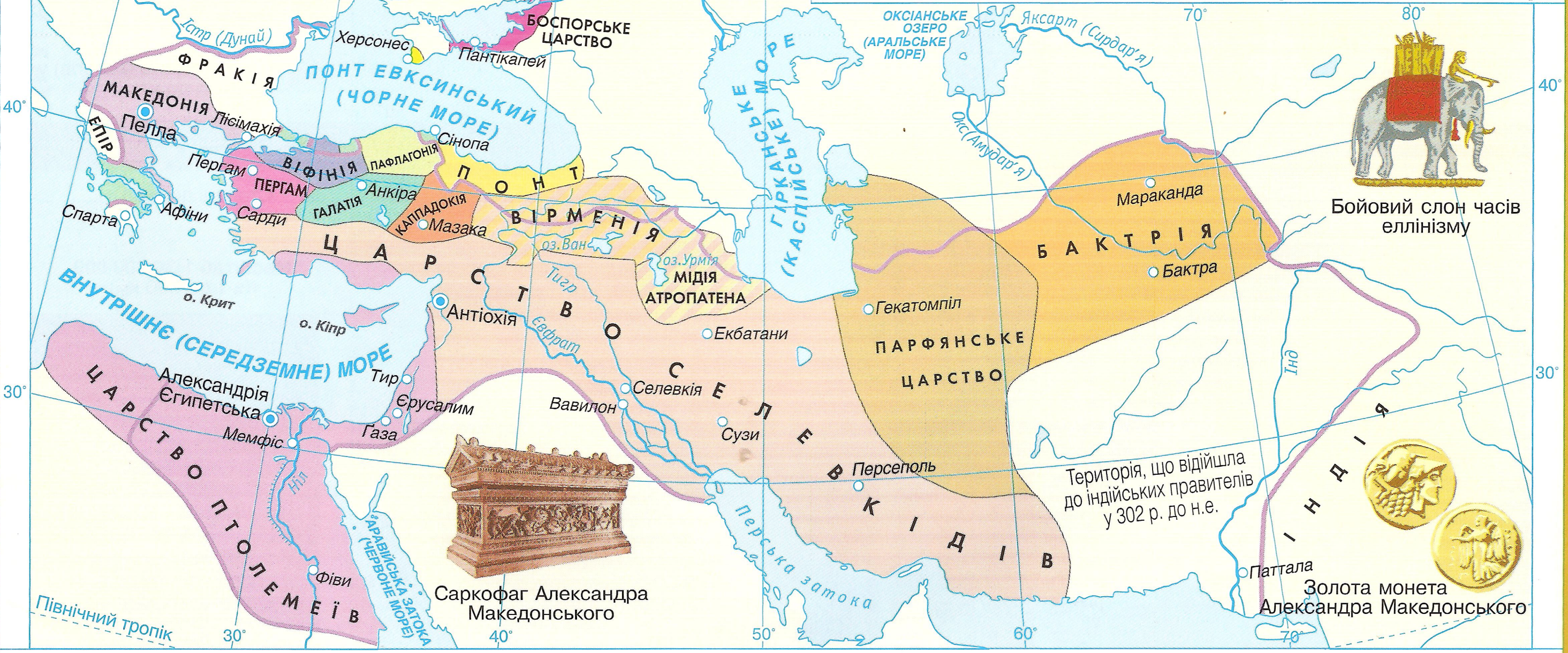

- Кордони імперії Александра Македонського у 323 р. до н.е.
- Держави, утворені спадкоємцями Александра Македонського
- Держави, залежні від Селевкідів
- Столиці держав, утворених спадкоємцями Александра Македонського
- Кордони держав

Масштаб 1:30 000 000 (в 1 см 300 км)

СТАРОДАВНІЙ РИМ

РИМ у VIII–V ст. до н.е.

- Римська республіка близько 500 р. до н.е.
- Найважливіші міста етрусків
- Грецькі міста
- Похід галлів проти Риму в 390 р. до н.е.
- Римська республіка в 327 р. до н.е.
- Римська республіка в 280 р. до н.е.
- 275 Місця та роки найважливіших битв
- Території, завойовані Римом після перемоги над Пірром
- Кордони Римської республіки в 264 р. до н.е.
- Володіння Карфагенської держави в 264 р. до н.е.
- *ЛАТИНИ* Племена і народи

Масштаб 1:9 000 000 (в 1 см 90 км)

РИМСЬКА РЕСПУБЛІКА в V–III ст. до н.е.

Капітолійська вовчиця

ЄВРОПА в IV–III ст. до н.е.

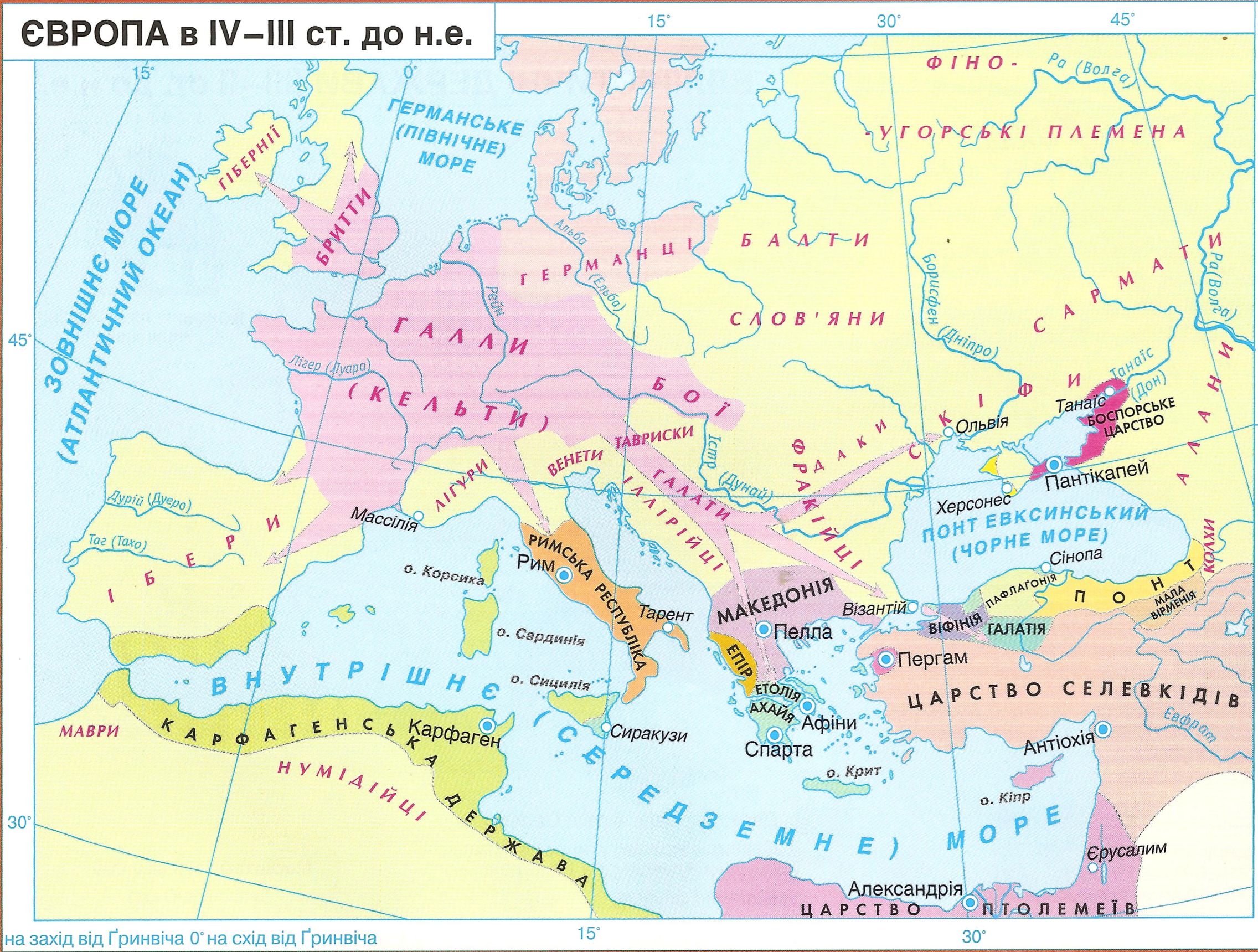

- Кордони держав на 264 р. до н.е.
- *ДАКИ* Назви племен
- Походи галлів (кельтів) у IV–III ст. до н.е.
- понт Назви держав
- Столиці держав

Масштаб 1:30 000 000
(в 1 см 300 км)

Римський воїн
(V–IV ст. до н.е., бронза)

Самнітський воїн
(V ст. до н.е., бронза)

ПЕРША ПУНІЧНА ВІЙНА (264–241 рр. до н.е.)

- Володіння Карфагену напередодні війни
- Володіння Римської республіки напередодні війни
- Грецькі колонії
- Напрямки воєнних дій карфагенян
- Напрямки воєнних дій римлян
- 256 241 Місця та роки найважливіших битв (кольором відмічено перемогу сторін)
- 251 Облога міст римлянами
- Територія, приєднана до Риму внаслідок першої Пунічної війни
- Території, приєднані Римом у повоєнні роки

Масштаб 1:15 000 000 (в 1 см 150 км)

ДРУГА ПУНІЧНА ВІЙНА (218–201 рр. до н.е.)

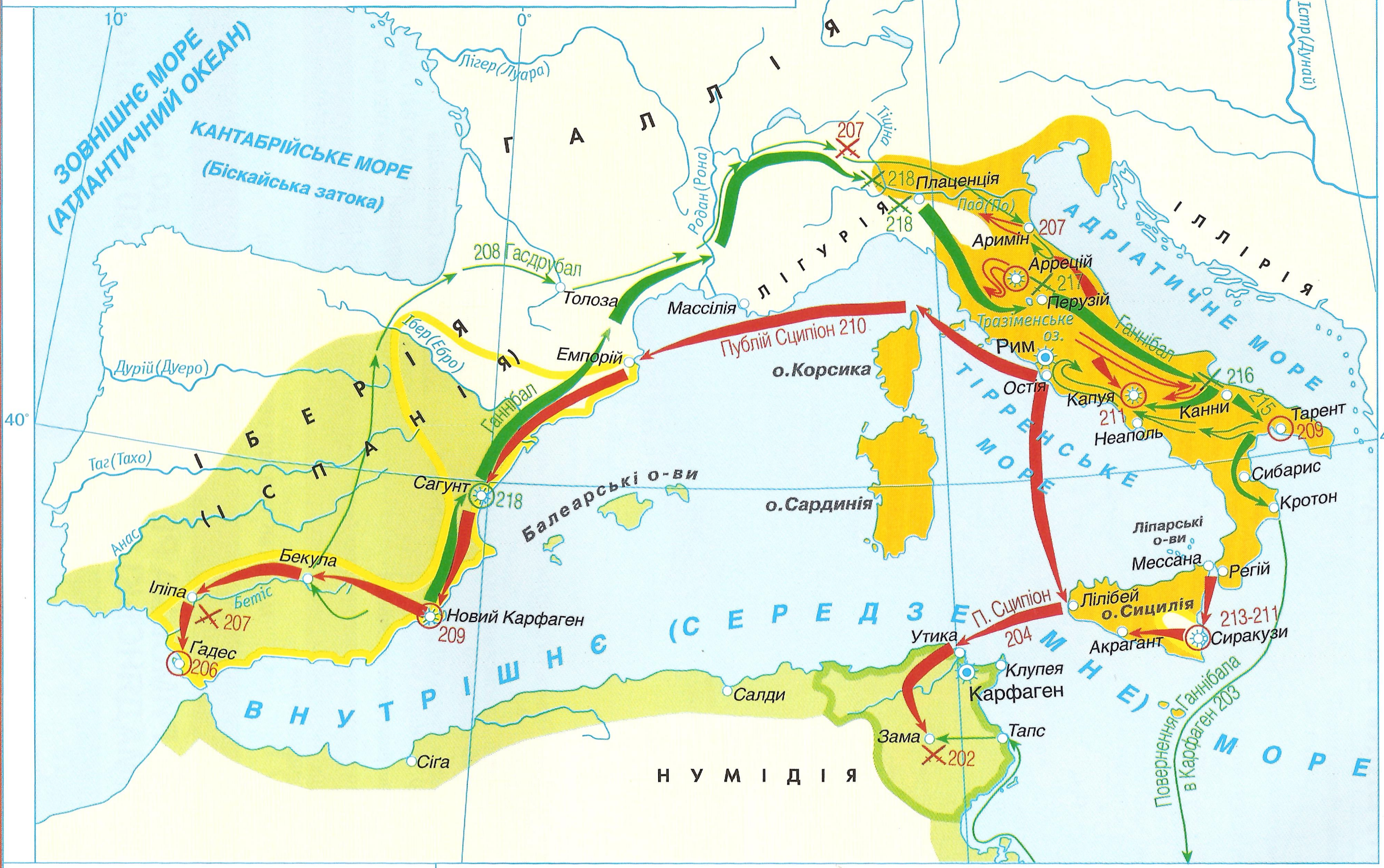

- Володіння Карфагену перед війною
- Володіння Римської республіки перед війною
- Міста-фортеці

Облога міст:

- 218 карфагенянами
- 209 римлянами
- 216, 202 Місця та роки найважливіших битв (кольором відмічено перемогу сторін)
- Похід Ганнібала в Італію в 218–215 рр. до н.е.
- Дії римлян проти карфагенян у 218–215 рр. до н.е.
- Дії римлян проти карфагенян у 212–202 рр. до н.е.
- Похід Ганнібала на Рим 211 р. до н.е.
- Похід Гасдрубала на допомогу Ганнібалові
- Територія Карфагену після другої Пунічної війни
- Території, завойовані Римом під кінець другої Пунічної війни

Масштаб 1:15 000 000 (в 1 см 150 км)

ТРЕТЯ ПУНІЧНА ВІЙНА (149–146 рр. до н.е.) ОБЛОГА ТА ЗАГИБЕЛЬ КАРФАГЕНУ

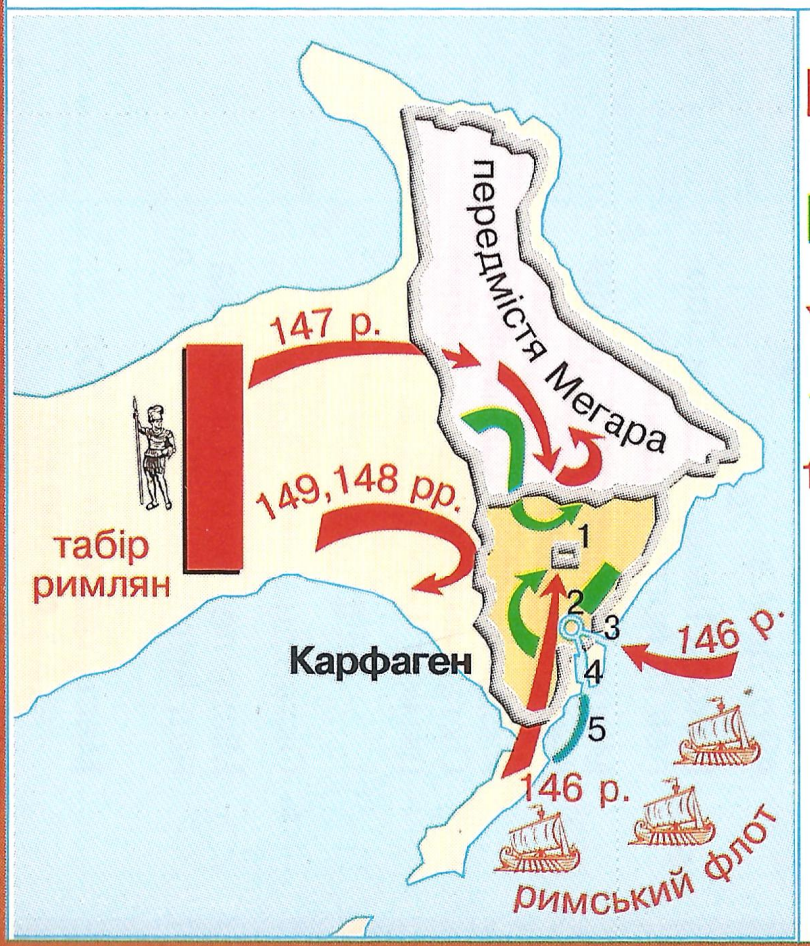

- Римське військо на чолі з Еміліаном Сципіоном
- Карфагенське військо на чолі з Гасдрубалом
- Напрямки воєнних дій римлян
- Напрямки воєнних дій карфагенян
- 146 р. Роки воєнних дій

Цифрами позначені:

1. Фортеця Бірса
2. Військова гавань Кафон
3. Канал, збудований карфагенянами під час облоги
4. Торговельна гавань
5. Дамба Сципіона

БИТВА ПІД КАННАМИ 216 р. до н.е.

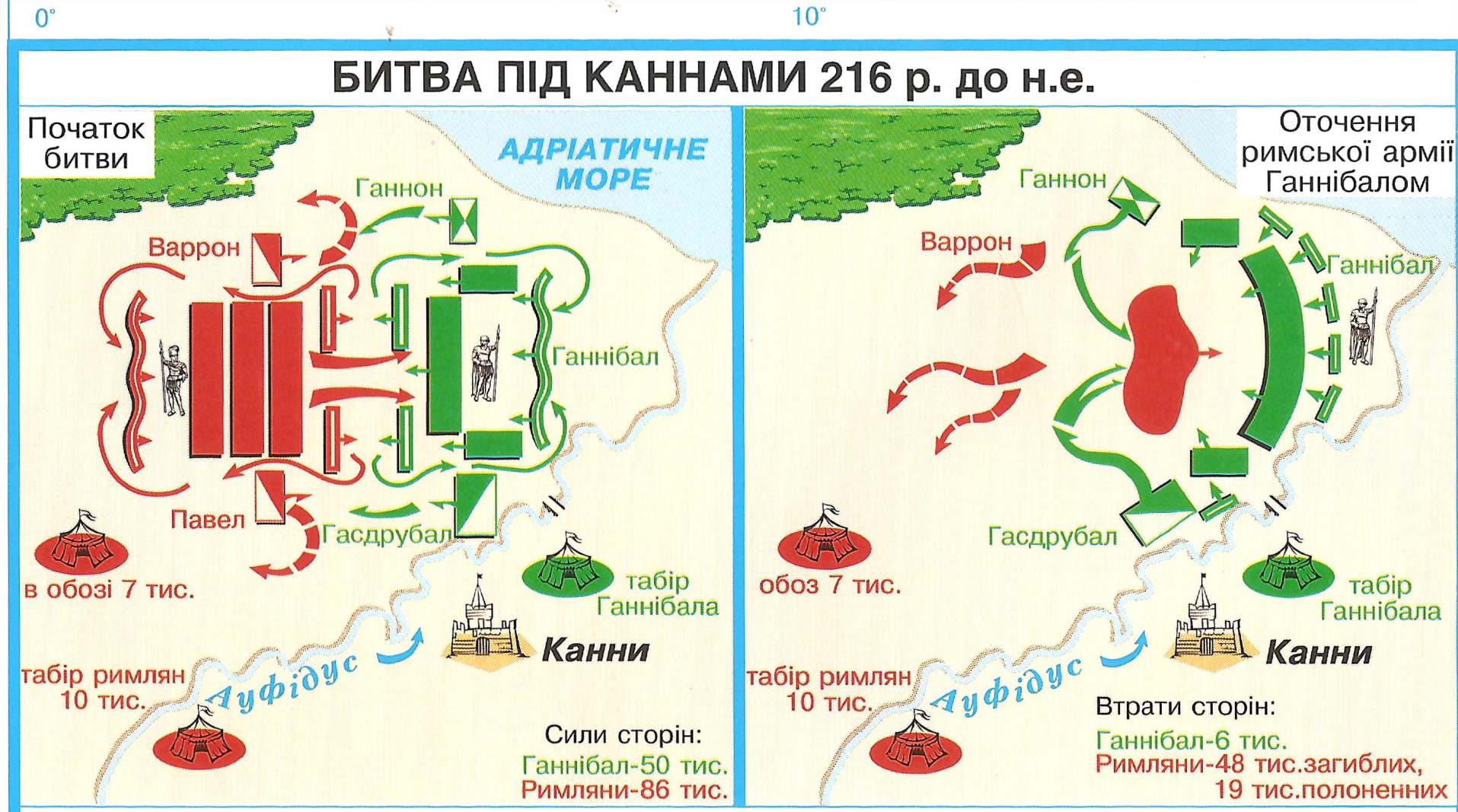

Карфагенське військо на чолі з Ганнібалом:

- важка кіннота
- легка кіннота
- піхота
- лучники
- Наступ карфагенян

Римське військо на чолі з Теренцієм Варроном:

- кіннота
- піхота
- лучники
- Наступ римлян

ЗРОСТАННЯ ТЕРИТОРІЇ РИМСЬКОЇ РЕСПУБЛІКИ в III–II ст. до н.е.

- Територія Римської республіки близько 200 р. до н.е.
- Території, завойовані Римом у період 200–100 рр. до н.е.
- Кордони Римської республіки близько 100 р. до н.е.
- ГАЛЛІЯ Назви римських провінцій
- 197 ✕ Місця та роки найважливіших битв
- Грецькі міста, яким Рим залишив самоврядування
- Володіння Мітридата VI Євпатора у 110–63 рр. до н. е.
- Царство Птолемеїв
- Царство Селевкідів
- Інші держави
- Кордони держав
- ГАЛЛИ Райони розселення племен

Масштаб 1:25 000 000 (в 1 см 250 км)

ПОВСТАННЯ РАБІВ ПІД ПРОВОДОМ СПАРТАКА в 74–71 рр. до н.е.

- Місце, де спалахнуло повстання рабів
- Перший табір Спартака

Походи повстанців:

- до Альп
- до Брундізія
- до Сицилії
- Дії римських військ проти повстанців
- 73 ✕ Місця та роки найважливіших битв
- Місце загибелі Спартака

Масштаб 1:13 000 000 (в 1 см 130 км)

РИМСЬКА РЕСПУБЛІКА в I ст. до н.е. ГРОМАДЯНСЬКІ ВІЙНИ в РИМІ (40–30 рр. до н.е.)

- Територія Римської республіки в 74 р. до н.е.
- Території, завойовані Цезарем у 58–46 рр. до н.е.
- Інші території, завойовані Римом упродовж 74–30 рр. до н.е.
- Кордони Римської республіки в 49 р. до н.е.
- Інші держави
- Похід Цезаря на Рим у 49 р. до н.е.
- Походи Цезаря проти Помпея та його прибічників
- ✕48 Місця та роки головних перемог Цезаря
- Місце перемоги Антонія і Октавіана над республіканцями у 42 р. до н. е.

Дії флоту

- Октавіана
- Антонія
- Місце перемоги Октавіана над Антонієм у 31 р. до н. е.

Масштаб 1:30 000 000 (в 1 см 300 км)

ЗРОСТАННЯ ТЕРИТОРІЇ РИМСЬКОЇ ІМПЕРІЇ в І ст. до н.е.–ІІ ст. н.е.

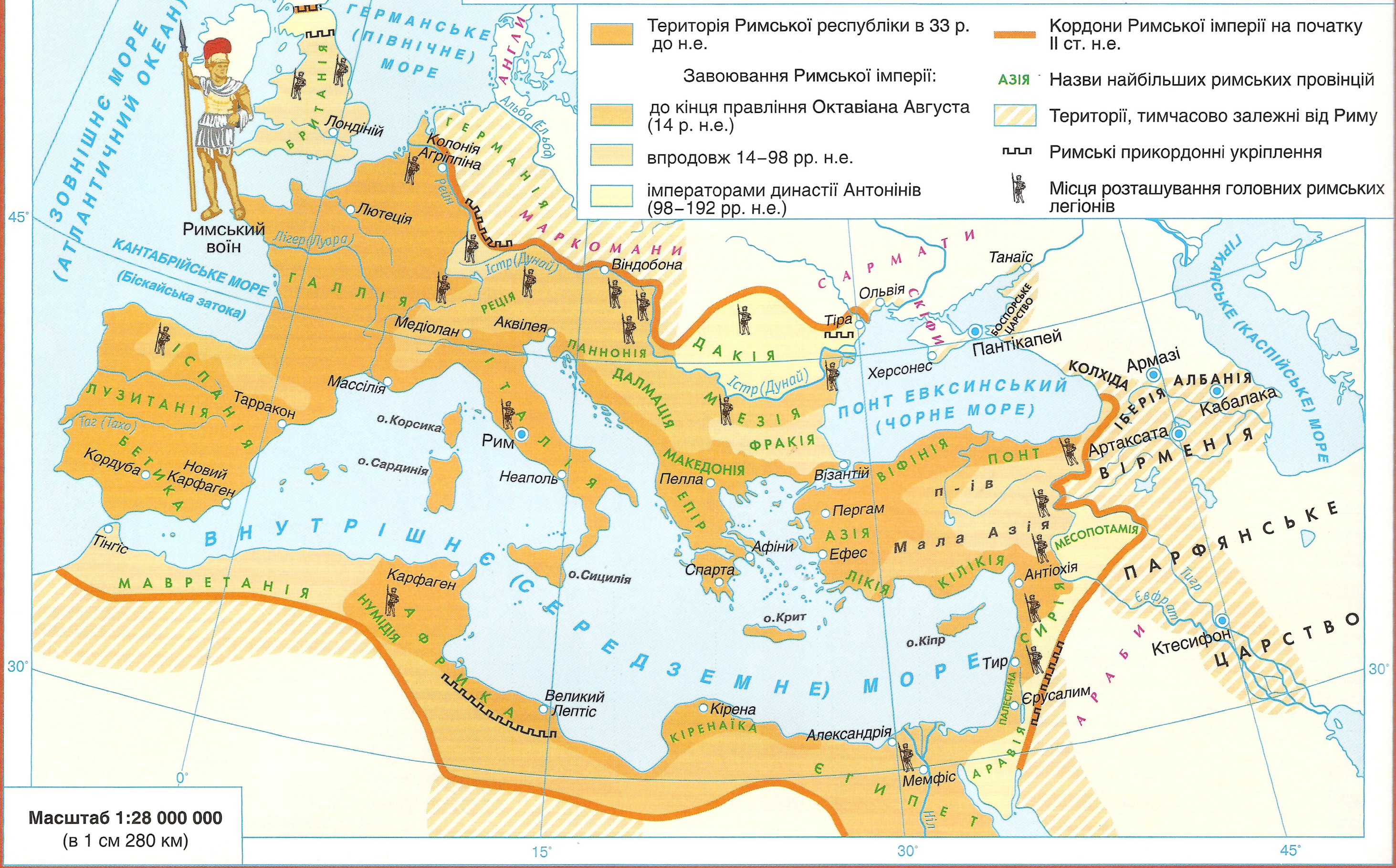

ГОСПОДАРСТВО РИМСЬКОЇ ІМПЕРІЇ в ІІ ст. н.е.

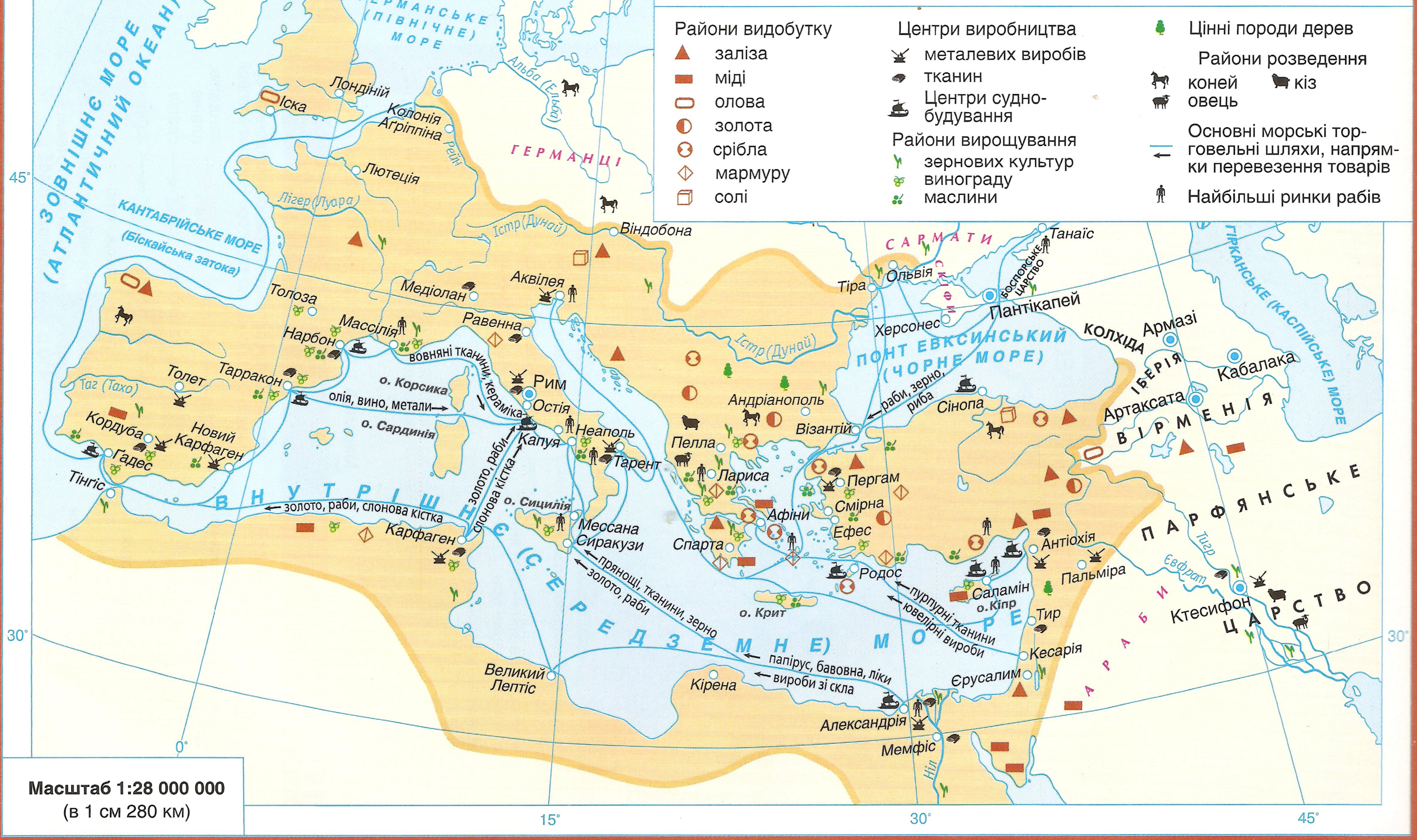



Символ перших християн

ВИНИКНЕННЯ та ПОШИРЕННЯ ХРИСТИЯНСТВА в РИМСЬКІЙ ІМПЕРІЇ

- Територія, де зародилося християнство
- Території з переважанням християн у III ст.
- Подальше поширення християнства в IV-V ст.
- Резиденції патріархів
- Межі патріархатів
- 313 — Визнання християнства імператором Константином
- Нікея — Місце проведення першого Вселенського собору в 325 р.
- 330 — Перенесення столиці імперії до Константинополя
- Кордони Римської імперії IV ст.

СЛОВ'ЯНИ ПІД ЧАС ВЕЛИКОГО ПЕРЕСЕЛЕННЯ НАРОДІВ

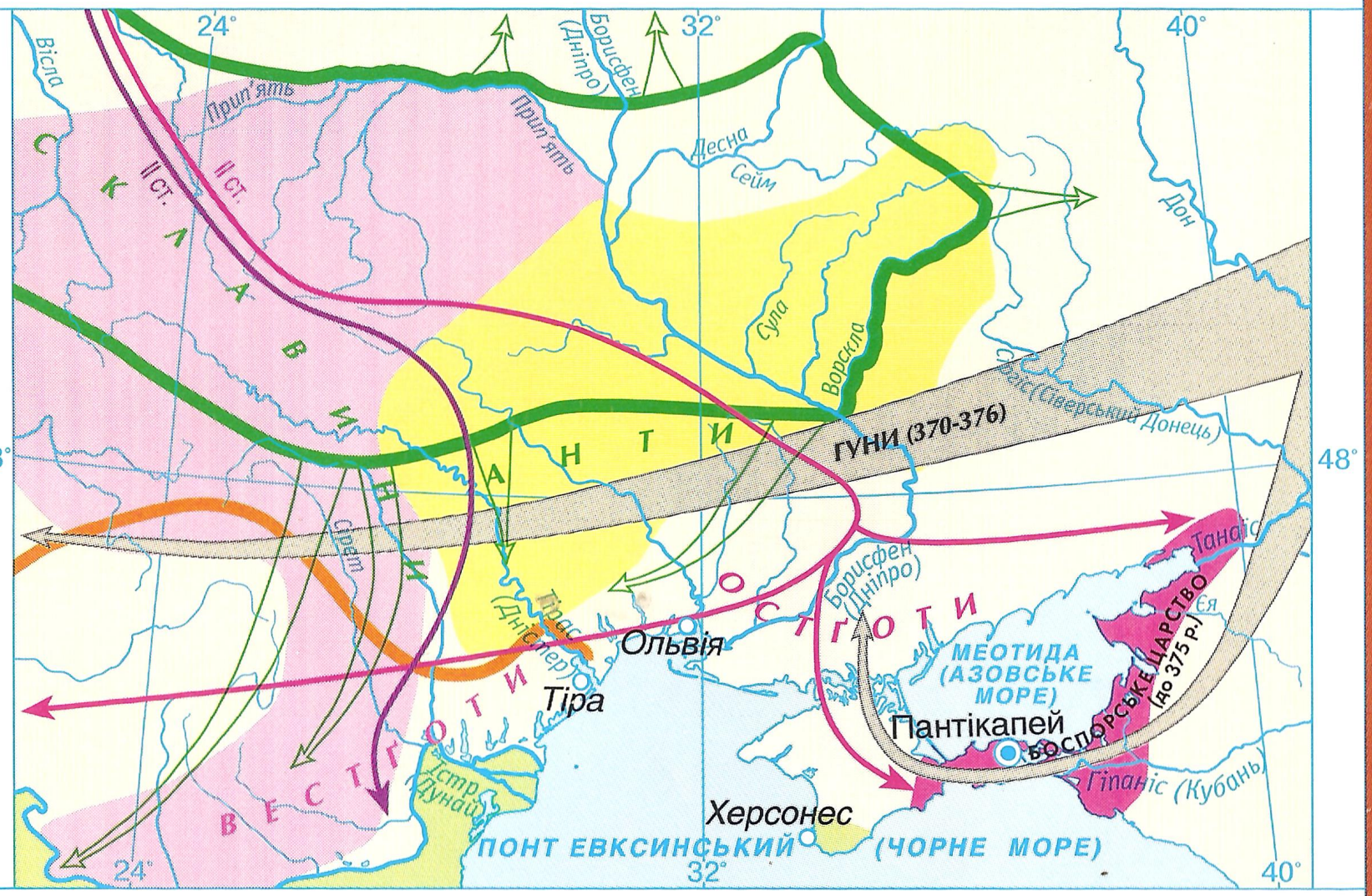

- Володіння Римської імперії в II ст.
- Територія, де жили слов'яни на початку нашої ери
- Переселення германських племен у II–IV ст.:
  - остґотів
  - вестґотів
- ОСТҐОТИ — Германські племена
- Володіння Римської імперії наприкінці IV ст.
- Вторгнення гунів наприкінці IV ст.
- Шляхи розселення слов'ян у V–VIII ст.
- АНТИ — Слов'янські племена
- Територія розселення антів (пеньківська культура V–VII ст.)
- Територія розселення склавинів (празько-корчацька культура V–VII ст.)

Масштаб 1:14 500 000 (в 1 см 145 км)

ВЕЛИКЕ ПЕРЕСЕЛЕННЯ НАРОДІВ. ЗАГИБЕЛЬ ЗАХІДНОЇ РИМСЬКОЇ ІМПЕРІЇ

- Кордони Римської імперії наприкінці IV ст.
- ПОНТ — Області (діоцези) Римської імперії
- Межа поділу Римської імперії
- Західна Римська імперія
- Східна Римська імперія
- 394 — Напрямки та час вторгнення гунів
- Табір Аттіли

Велике переселення та райони осідання германських племен на території Римської імперії

- остґотів
- вестґотів
- бурґундів
- англів, саксів, ютів
- вандалів, аланів
- свевів
- франків
- 378 — Місця та роки найважливіших битв
- Зруйнування Рима вестґотами в 410 р. та вандалами в 455 р.
- 476 — Падіння Західної Римської імперії

ЗМІСТ

Сторінки		Масштаби
1	**ПЕРШІ ЛЮДИ НА ЗЕМЛІ. ПОЧАТОК РІЛЬНИЦТВА ТА СКОТАРСТВА**	1:120 000 000
2	СТОЯНКИ ПЕРВІСНИХ ЛЮДЕЙ НА ТЕРИТОРІЇ УКРАЇНИ	1:7 500 000
	ПЕРШІ ЗЕМЛЕРОБИ ТА СКОТАРІ НА ТЕРИТОРІЇ УКРАЇНИ	1:7 500 000
3	**ПЕРЕДНЯ АЗІЯ ТА ЄГИПЕТ**	1:10 000 000
4	СТАРОДАВНІЙ ЄГИПЕТ	1:17 000 000
	ДВОРІЧЧЯ в III–II тис. до н. е.	1:7 000 000
	АССИРІЯ. ХАЛДЕЙСЬКЕ ЦАРСТВО	1:30 000 000
5	СИРІЯ, ПАЛЕСТИНА та ФІНІКІЯ в ДАВНИНУ	1:5 000 000
	ФІНІКІЙСЬКІ КОЛОНІЇ в XI–VI ст. до н. е.	1:35 000 000
	ПЕРСЬКА ДЕРЖАВА АХЕМЕНІДІВ у VI ст. до н. е.	1:32 000 000
6	**СТАРОДАВНІ ІНДІЯ ТА КИТАЙ**	1:40 000 000
	СТАРОДАВНЯ ГРЕЦІЯ	
7	ГРЕЦІЯ в II–I тис. до н. е.	1:4 000 000
	АТТИКА АРХАЇЧНОЇ ДОБИ (VIII–VI ст. до н. е.)	1:1 000 000
	СТАРОДАВНІЙ ПЕЛОПОННЕС	1:3 500 000
8	ВЕЛИКА ГРЕЦЬКА КОЛОНІЗАЦІЯ (VIII–V ст. до н. е.)	1:25 000 000
	ГРЕКО-ПЕРСЬКІ ВІЙНИ (500–449 рр. до н. е.)	1:6 000 000
	Марафонська битва 490 р. до н. е.	
	Битва при Фермопілах 480 р. до н. е.	
	Саламінська битва 480 р. до н. е.	
9	ПЕЛОПОННЕСЬКА ВІЙНА (431–404 рр. до н. е.)	1 :6 000 000
	ГОСПОДАРСТВО та КУЛЬТУРА СТАРОДАВНЬОЇ ГРЕЦІЇ	1:6 000 000
10	СКІФІЯ. АНТИЧНІ МІСТА–ДЕРЖАВИ у ПІВНІЧНОМУ ПРИЧОРНОМОР'Ї	1:7 500 000
	РОЗКВІТ МАКЕДОНІЇ (359–336 рр. до н. е.)	1:10 000 000
11	СХІДНИЙ ПОХІД АЛЕКСАНДРА МАКЕДОНСЬКОГО.	
	ІМПЕРІЯ АЛЕКСАНДРА МАКЕДОНСЬКОГО	1:30 000 000
	Александрія Єгипетська	
	ЕЛЛІНІСТИЧНІ ДЕРЖАВИ (III–II ст. до н. е.)	1:30 000 000
	СТАРОДАВНІЙ РИМ	
12	РИМ у VIII–V ст. до н. е.	
	РИМСЬКА РЕСПУБЛІКА в V–III ст. до н. е.	1:9 000 000
	ЄВРОПА в IV–III ст. до н.е.	1:30 000 000
13	ПЕРША ПУНІЧНА ВІЙНА (264–241 рр. до н. е.)	1:15 000 000
	ДРУГА ПУНІЧНА ВІЙНА (218–201 рр. до н. е.)	1:15 000 000
	Битва під Каннами 216 р. до н. е.	
	Третя Пунічна війна (149–146 рр. до н. е.)	
	Облога та загибель Карфагену	
14	ЗРОСТАННЯ ТЕРИТОРІЇ РИМСЬКОЇ РЕСПУБЛІКИ в III–II ст. до н. е.	1:25 000 000
	ПОВСТАННЯ РАБІВ ПІД ПРОВОДОМ СПАРТАКА в 74–71 рр. до н. е.	1:13 000 000
	РИМСЬКА РЕСПУБЛІКА в I ст. до н. е.	
	ГРОМАДЯНСЬКІ ВІЙНИ в РИМІ (40–30 рр. до н. е.)	1:30 000 000
15	ЗРОСТАННЯ ТЕРИТОРІЇ РИМСЬКОЇ ІМПЕРІЇ в I ст. до н. е. – II ст. н. е.	1:28 000 000
	ГОСПОДАРСТВО РИМСЬКОЇ ІМПЕРІЇ в II ст. н. е.	1:28 000 000
16	ВИНИКНЕННЯ та ПОШИРЕННЯ ХРИСТИЯНСТВА в РИМСЬКІЙ ІМПЕРІЇ	1:38 000 000
	СЛОВ'ЯНИ ПІД ЧАС ВЕЛИКОГО ПЕРЕСЕЛЕННЯ НАРОДІВ	1:14 500 000
	ВЕЛИКЕ ПЕРЕСЕЛЕННЯ НАРОДІВ.	
	ЗАГИБЕЛЬ ЗАХІДНОЇ РИМСЬКОЇ ІМПЕРІЇ	1:35 000 000